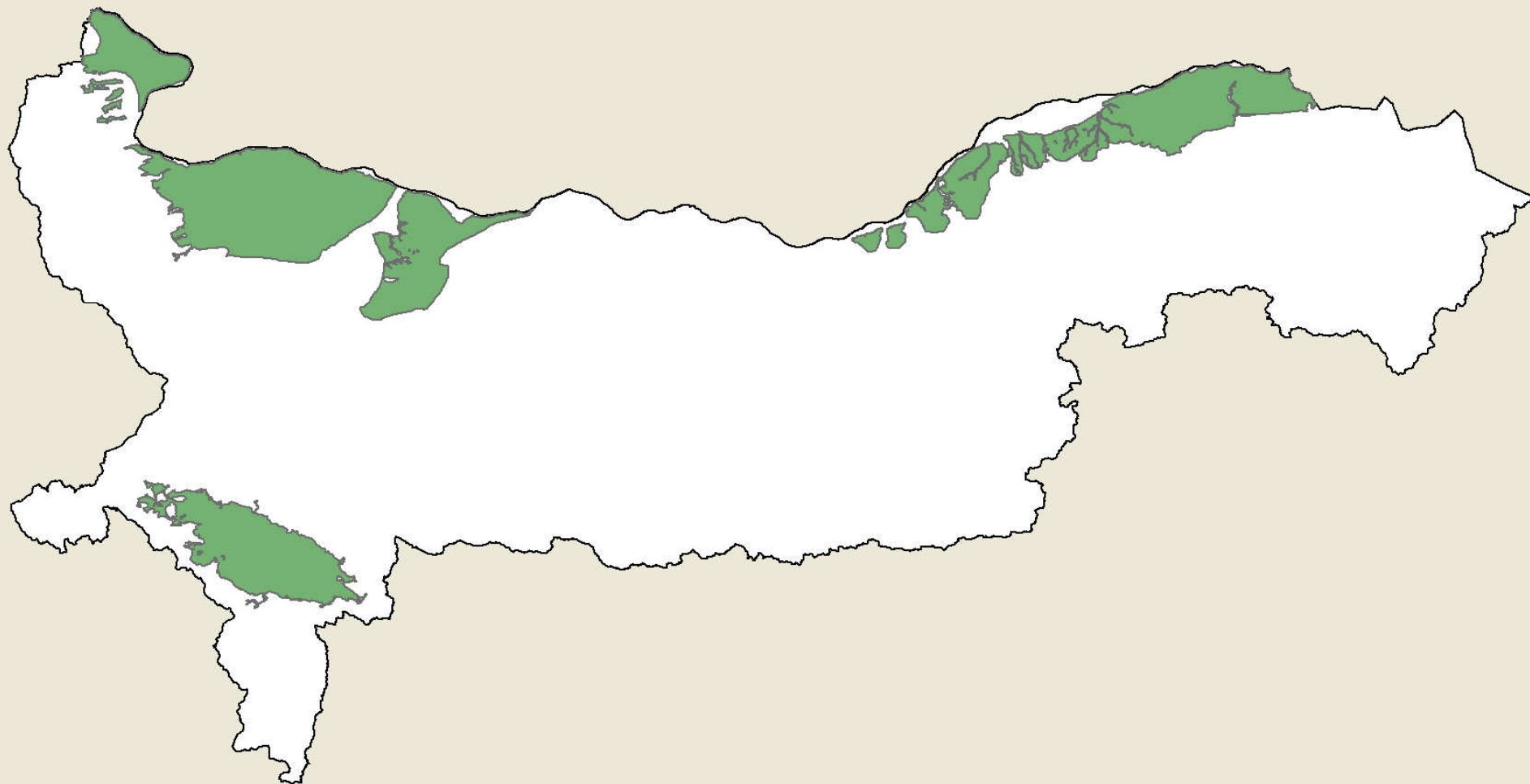






## ОЦЕНКА НА КОЛИЧЕСТВЕНТО СЪСТОЯНИЕ НА ПОДЗЕМНИТЕ ВОДНИ ТЕЛА КЪМ 01.01.2009 г. слой 2- НЕОГЕН



**Легенда:**

-  Граница на БД Дунавски район
-  Подземни водни тела- добро количествено състояние