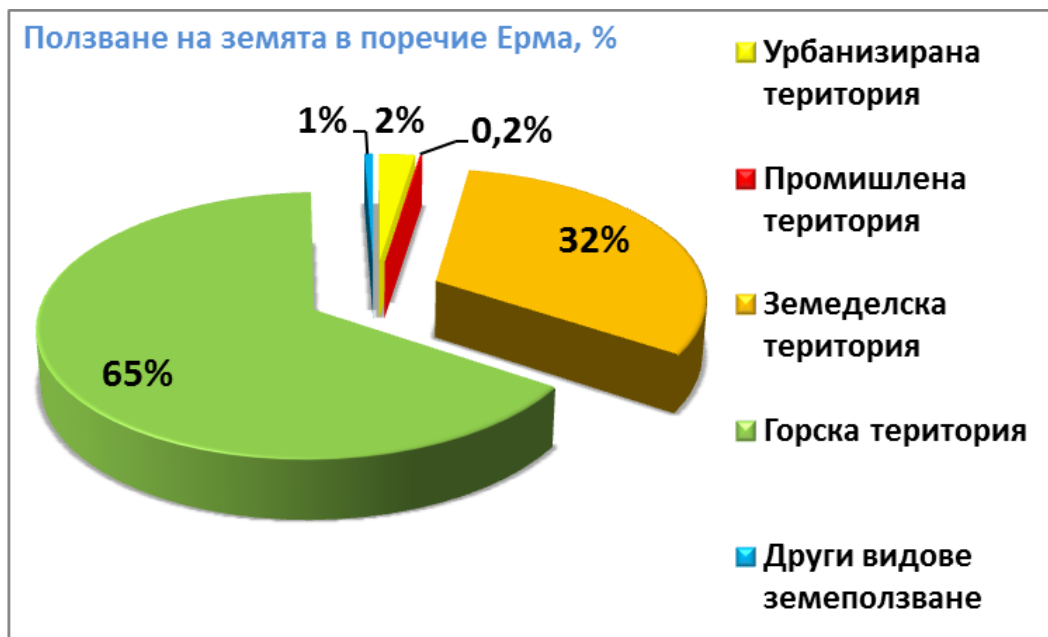


Приложение 2.2.2.9

Структура на ползването на земята по поречия в ДРБУ

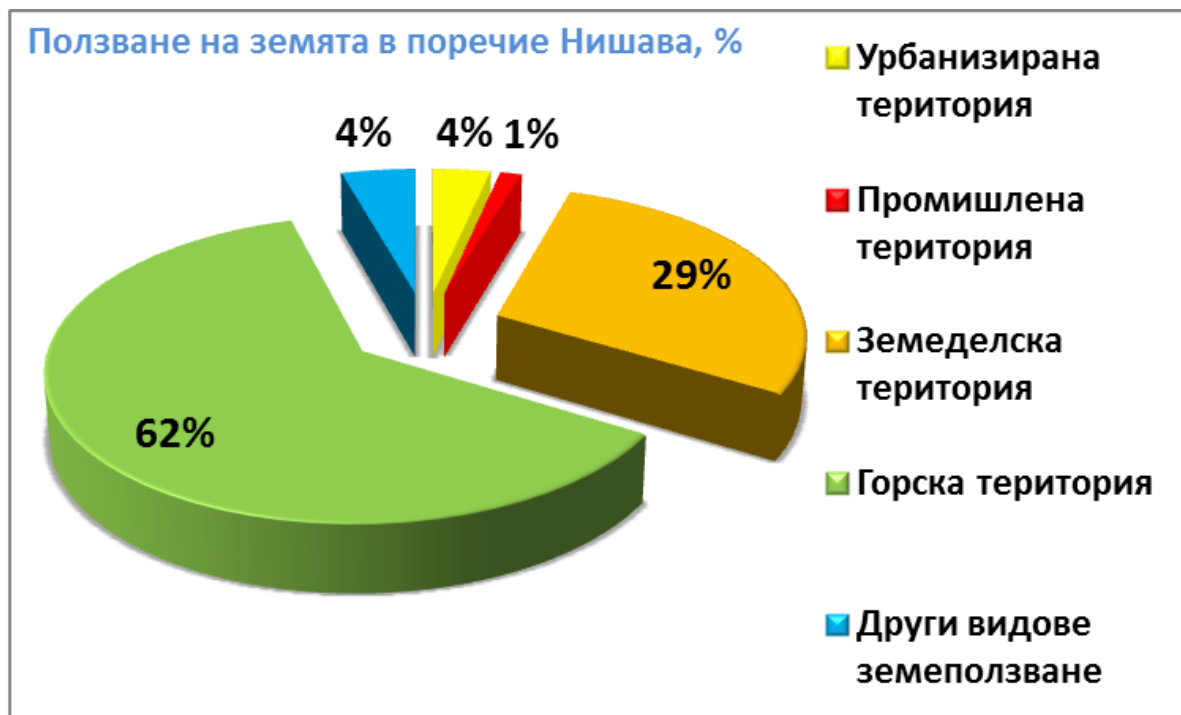
1. Поречие Ерма

Поречие	Площ на поречието, km ²	Общ брой водни тела в поречието	Ползване на земята в поречието, km ²				
			Урбанизирана територия	Промислена територия	Земеделска територия	Горска територия	Други видове земеползване
Ерма	436,350	1	10,634	0,684	138,321	284,150	2,560



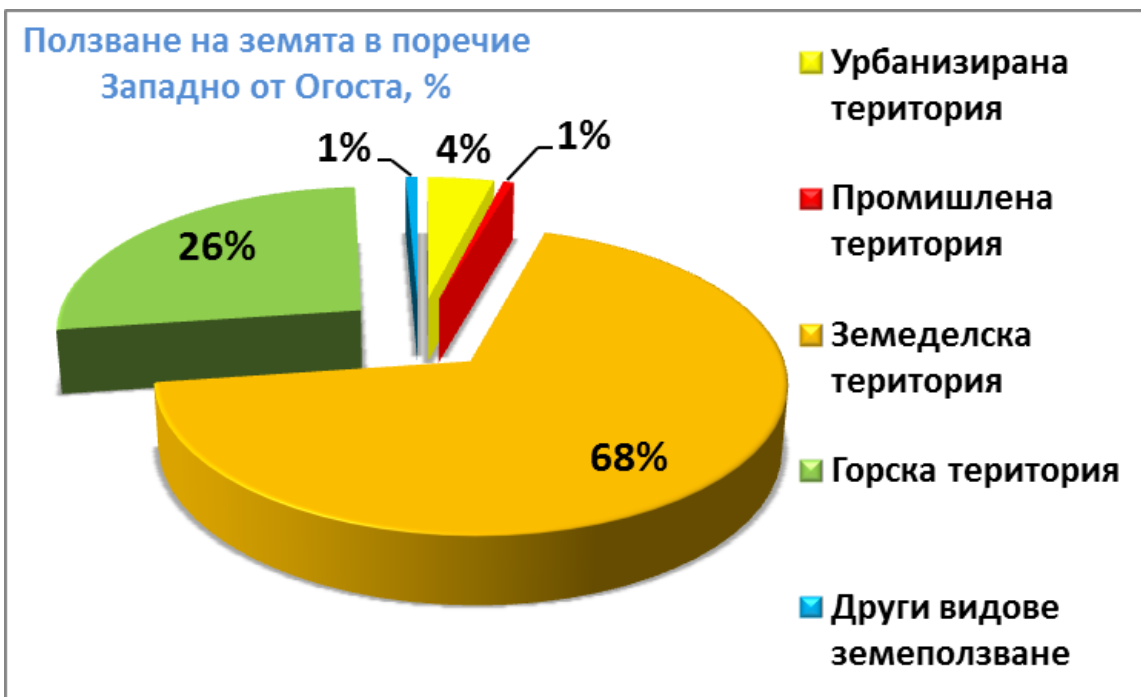
2. Поречие Нишава

Поречие	Площ на поречието, км ²	Общ брой водни тела в поречието	Ползване на земята в поречието, км ²				
			Урбанизирана територия	Промишлена територия	Земеделска територия	Горска територия	Други видове земеползване
Нишава	722,891	3	24,838	9,068	209,255	447,798	31,932



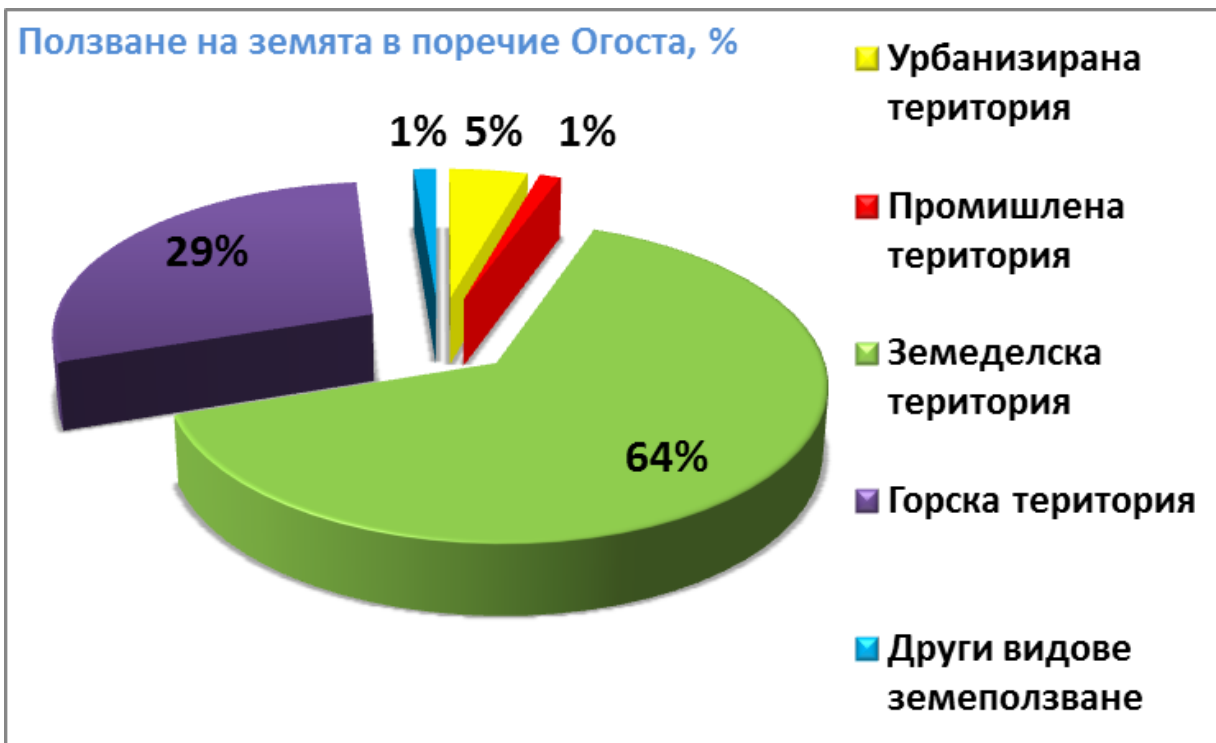
3. Поречие Западно от Огоста

Поречие	Площ на поречието, км ²	Общ брой водни тела в поречието	Ползване на земята в поречието, км ²				
			Урбанизирана територия	Промишлена територия	Земеделска територия	Горска територия	Други видове земеползване
Западно от Огоста	3910,578	26	156,801	24,166	2666,947	1034,537	28,127



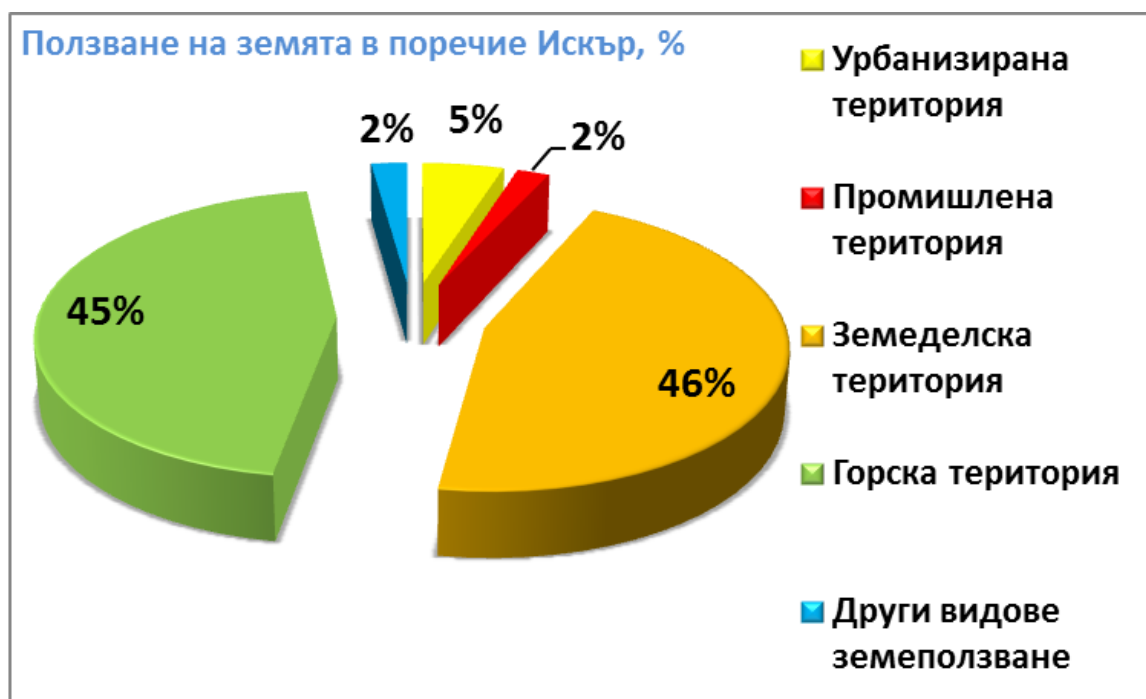
4. Поречие Огоста

Поречие	Площ на поречието, км ²	Общ брой водни тела в поречието	Ползване на земята в поречието, км ²				
			Урбанизирана територия	Промишлена територия	Земеделска територия	Горска територия	Други видове земеползване
Огоста	4282,290	32	191,087	52,035	2750,818	1233,222	55,128



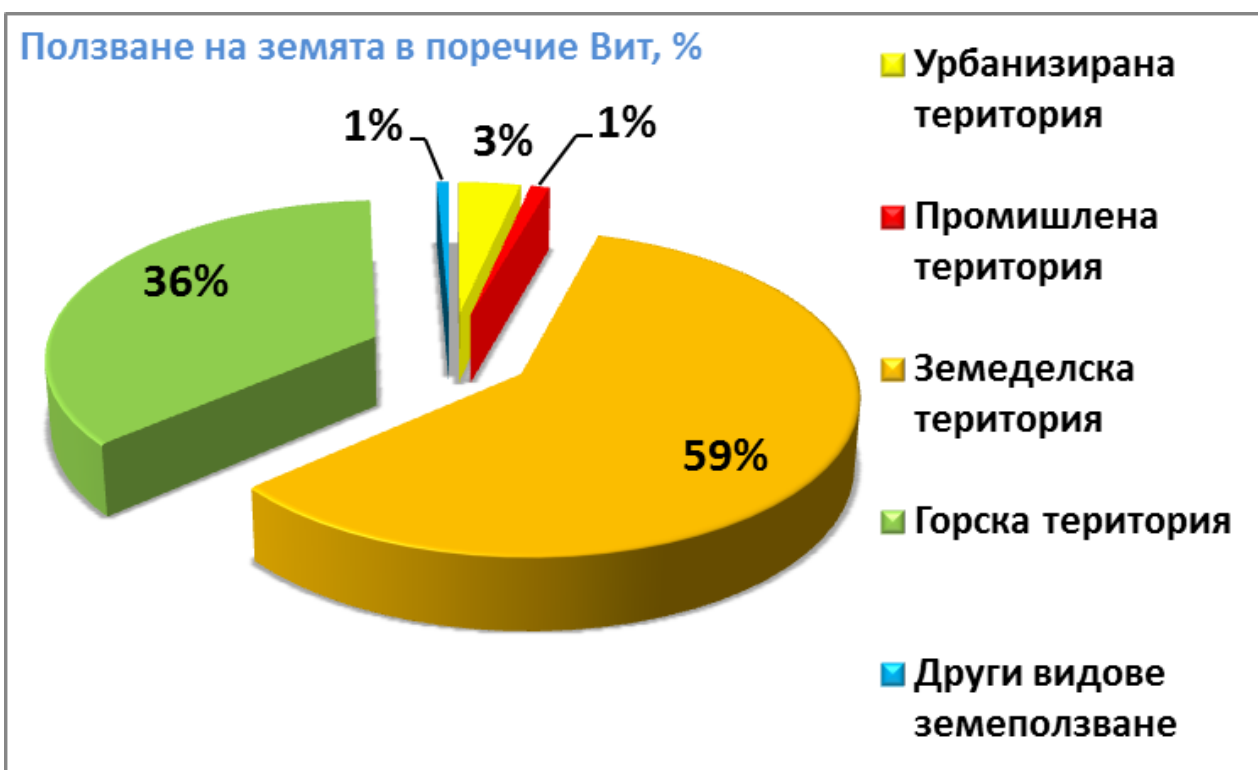
5. Поречие Искър

Поречие	Площ на поречието, км ²	Общ брой водни тела в поречието	Ползване на земята в поречието, км ²				
			Урбанизирана територия	Промишлена територия	Земеделска територия	Горска територия	Други видове земеползване
Искър	8607,126	83	430,104	169,047	3930,097	3892,070	190,403



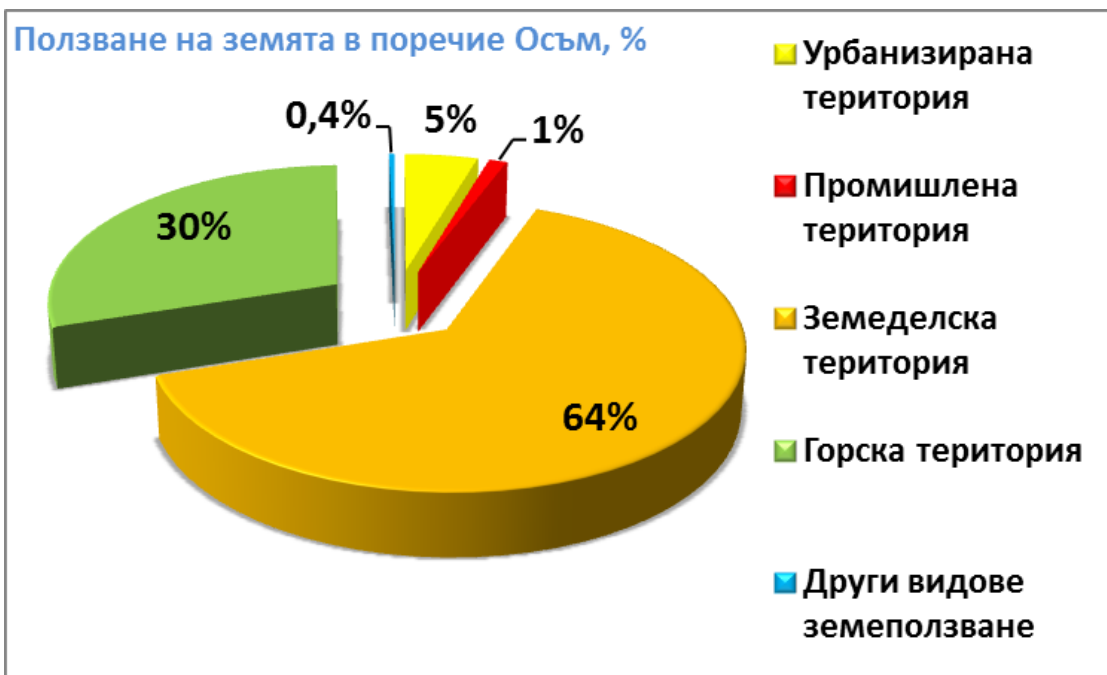
6. Поречие Вит

Поречие	Площ на поречието, км ²	Общ брой водни тела в поречието	Ползване на земята в поречието, км ²				
			Урбанизирана територия	Промислена територия	Земеделска територия	Горска територия	Други видове земеползване
Вит	3227,565	14	111,470	33,801	1910,757	1149,562	21,967



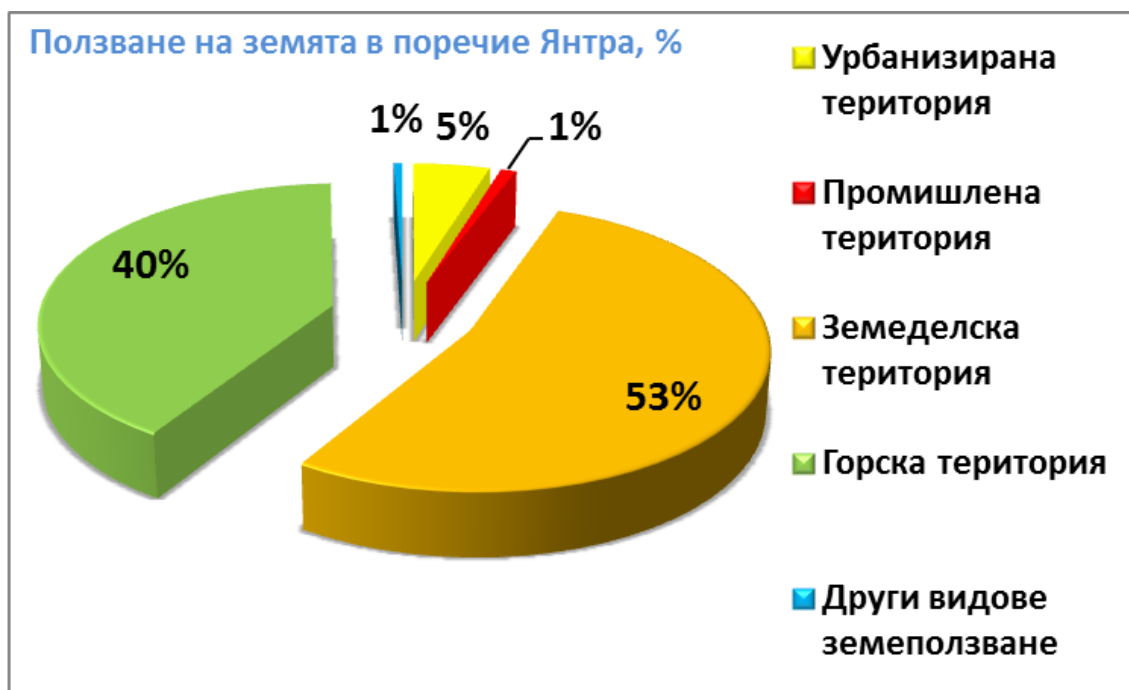
7. Поречие Осъм

Поречие	Площ на поречието, км ²	Общ брой водни тела в поречието	Ползване на земята в поречието, км ²				
			Урбанизирана територия	Промишлена територия	Земеделска територия	Горска територия	Други видове земеползване
Осъм	2838,009	18	131,324	32,411	1822,367	841,838	10,068



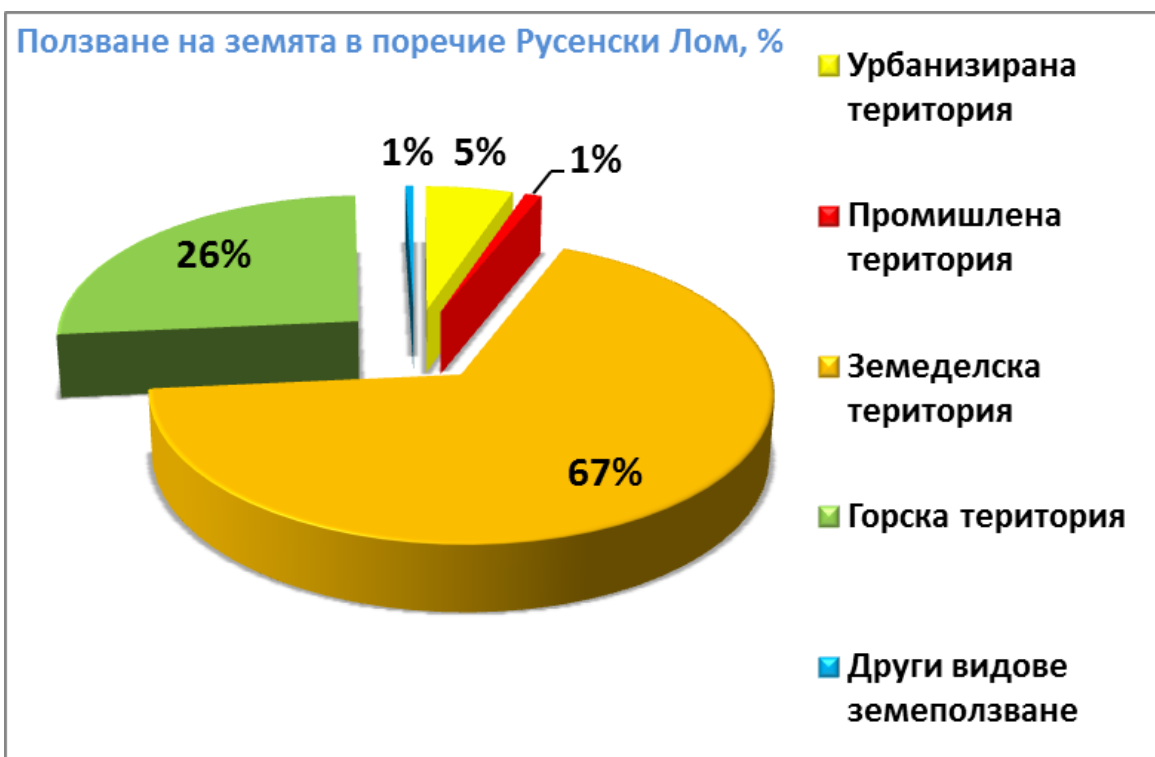
8. Поречие Янтра

Поречие	Площ на поречието, км ²	Общ брой водни тела в поречието	Ползване на земята в поречието, км ²				
			Урбанизирана територия	Промишлена територия	Земеделска територия	Горска територия	Други видове земеползване
Янтра	7861,909	48	376,717	74,160	4183,629	3185,285	42,116



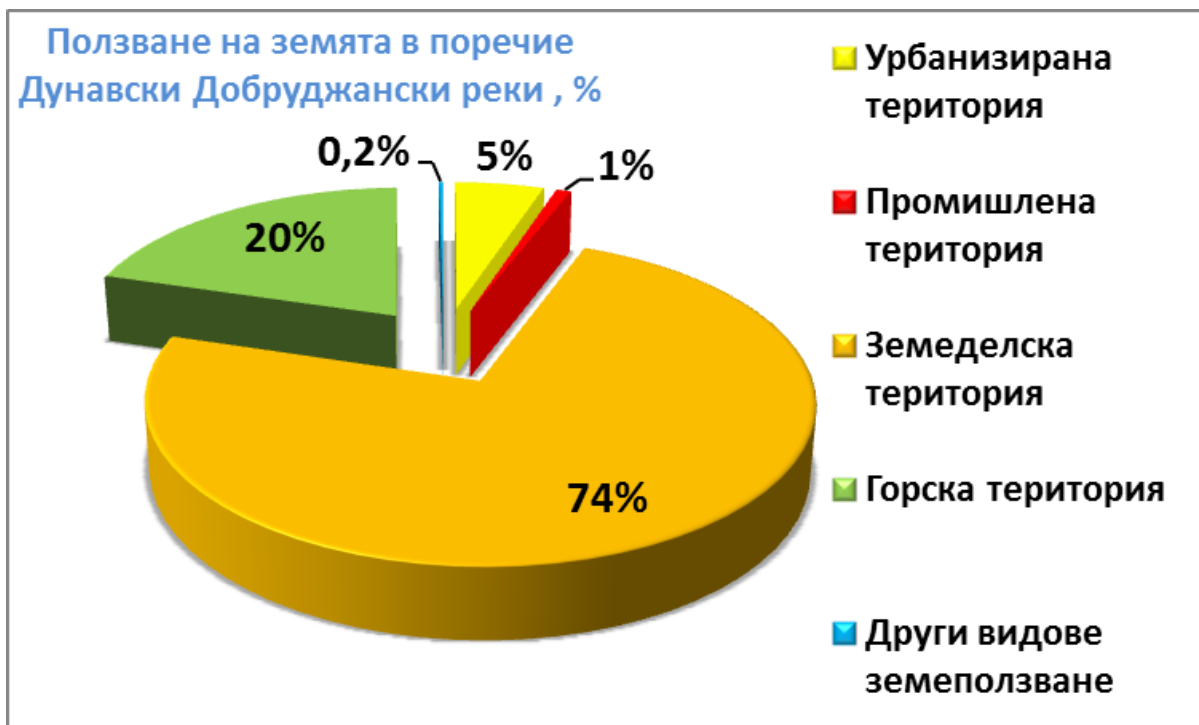
9. Поречие Русенски Лом

Поречие	Площ на поречието, км ²	Общ брой водни тела в поречието	Ползване на земята в поречието, км ²				
			Урбанизирана територия	Промишлена територия	Земеделска територия	Горска територия	Други видове земеползване
Русенски Лом	2985,355	15	155,862	28,974	2010,290	775,709	14,519



10. Поречие Дунавски Добруджански реки

Поречие	Площ на поречието, km ²	Общ брой водни тела в поречието	Ползване на земята в поречието, km ²				
			Урбанизирана територия	Промишлена територия	Земеделска територия	Горска територия	Други видове земеползване
Дунавски Добруджански реки	8027,150	12	411,097	67,445	5911,490	1615,080	19,433



11.Поречие Дунав

Поречие	Площ на поречието, км ²	Общ брой водни тела в поречието	Ползване на земята в поречието, км ²				
			Урбанизирана територия	Промишлена територия	Земеделска територия	Горска територия	Други видове земеползване
Дунав	4330,856	4	225,763	75,910	3212,697	504,405	305,062

Ползване на земята в поречие Дунав, %

