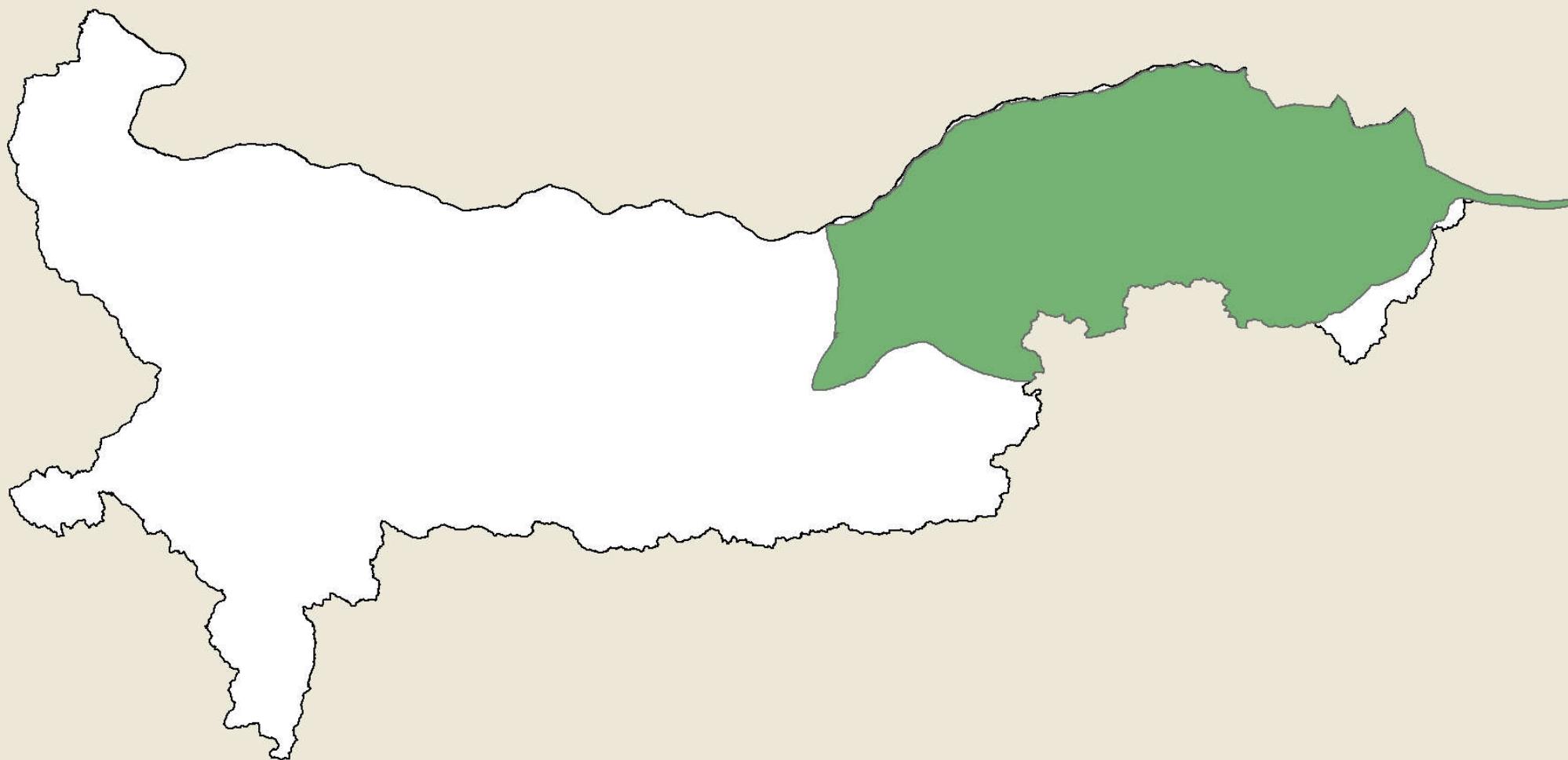






ОЦЕНКА НА КОЛИЧЕСТВЕНТО СЪСТОЯНИЕ НА ПОДЗЕМНИТЕ ВОДНИ ТЕЛА КЪМ 01.01.2009 г. слой 6- ГОРНА ЮРА-ДОЛНА КРЕДА-малм-валанж



Легенда:

-  Граница на БД Дунавски район
-  Подземни водни тела- добро количествено състояние