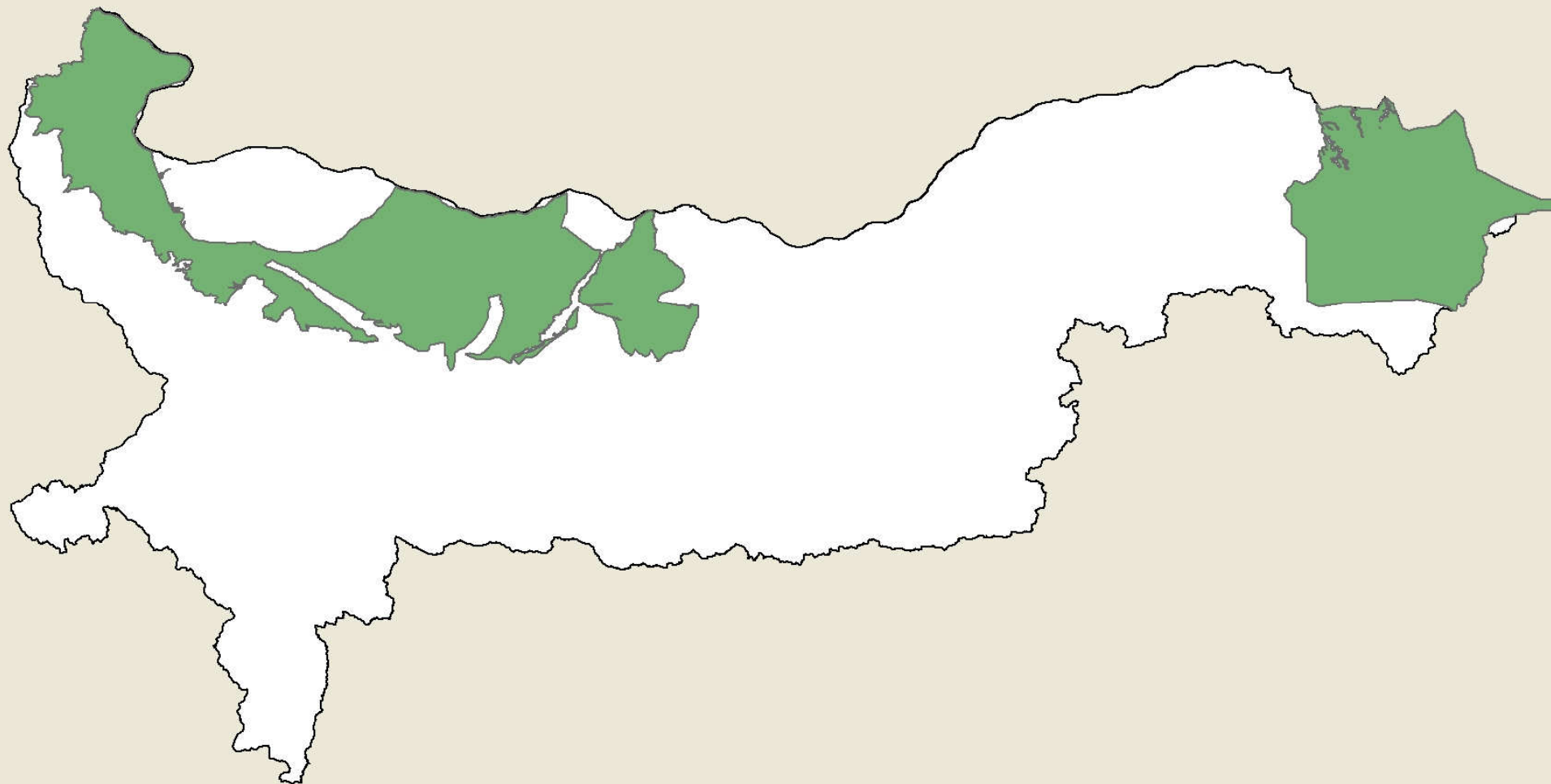






ОЦЕНКА НА КОЛИЧЕСТВЕНТО СЪСТОЯНИЕ НА ПОДЗЕМНИТЕ ВОДНИ ТЕЛА КЪМ 01.01.2009 г. слой 3- НЕОГЕН-САРМАТ



Легенда:

-  Граница на БД Дунавски район
-  Подземни водни тела- добро количествено състояние