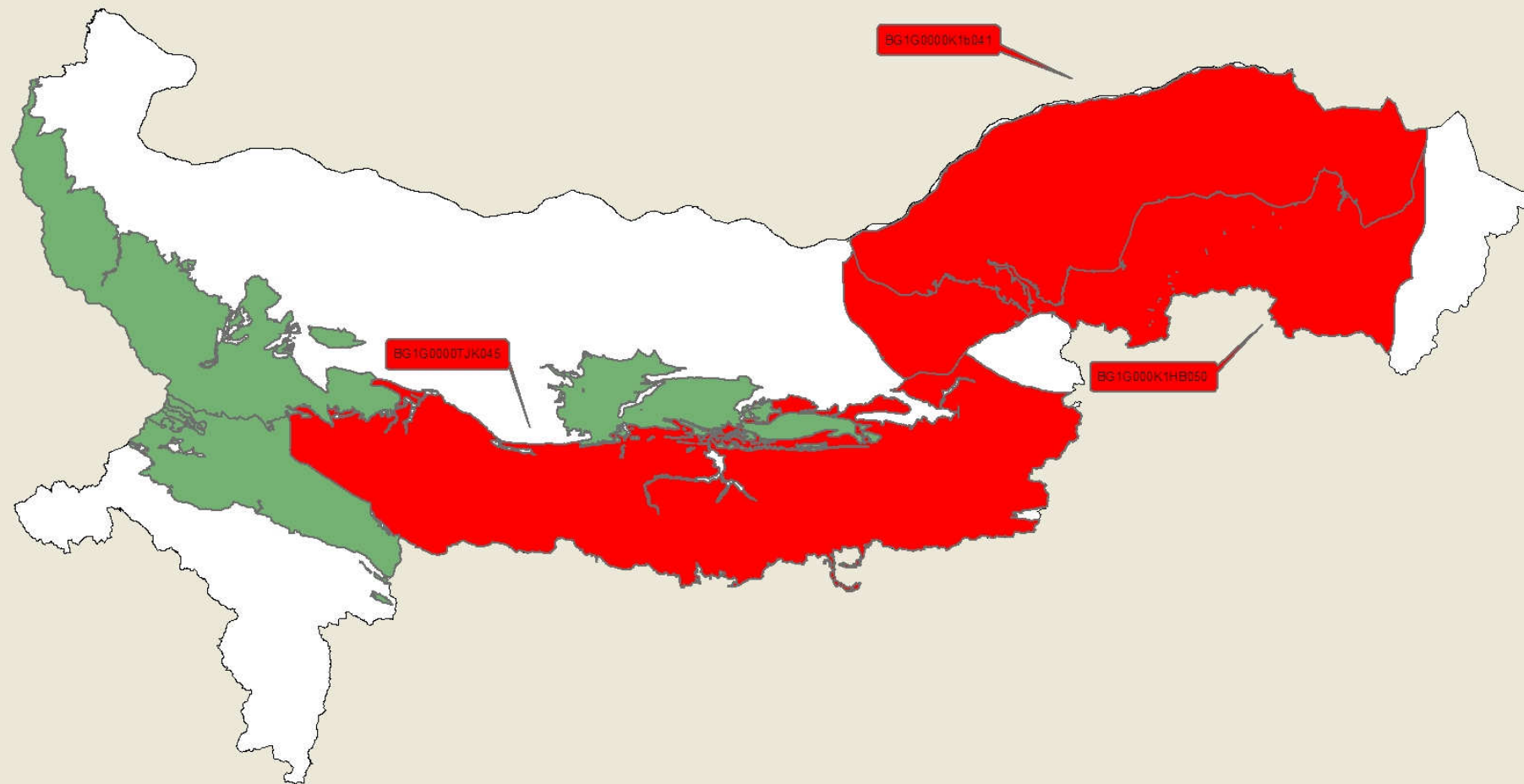







ОЦЕНКА НА ХИМИЧНОТО СЪСТОЯНИЕ НА ПОДЗЕМНИТЕ ВОДНИ ТЕЛА КЪМ 01.01.2009 г. слой 5- ТРИАС-ЮРА-КРЕДА



Легенда:

-  Граница на БД Дунавски район
-  Подземни водни тела- добро химчно състояние
-  Подземни водни тела- лошо химчно състояние

