



РЕПУБЛИКА БЪЛГАРИЯ

Министерство на околната среда и водите

Басейнова дирекция „Дунавски район“

Изх. № ПУ-01-551 (1)  
Гр. Плевен .....2023 г.

ДО  
ИНЖ. ИРЕНА ПЕТКОВА  
ДИРЕКТОР НА РИОСВ СОФИЯ  
БУЛ. „ЦАР БОРИС III“ №136, ЕТ. 10  
ГР. ПЛЕВЕН

На Ваше писмо с изх. № 12139-7452/12.07.2023 г.

**Относно:** ИП „Извършване на неотложни аварийни действия за премахване на паднали дървета и осигуряване на проводимостта на р. Искър в участъка от края на 500 метровия участък под язовирната стена на яз. „Панчарево“ до началото на корекцията при „Летище София“ ЕАД“


**УВАЖАЕМА ГОСПОЖО ПЕТКОВА,**

В Басейнова дирекция Дунавски район (БДДР) е постъпило Ваше писмо с изх. № 12139-7452/12.07.2023 г. и наш вх. № ПУ-01-551/12.07.2023 г., с искане за изготвяне на становище по чл. 12, ал. 5 от *Наредба за условията и реда за извършване на оценка за съвместимостта на планове, програми, проекти и инвестиционни предложения с предмета и целите на опазване на защитените зони, за горещитираното ИП. В изпълнение на разпоредбите на чл. 155, ал. 1, т. 23 от Закона за водите (ЗВ), БДДР изразява следното становище:*

**1. Заключение за допустимостта на инвестиционното предложение спрямо мерките за постигане добро състояние на водите, определени в ПУРБ и ПУРН в Дунавски район**

В момента се изпълняват дейности по актуализация на ПУРБ за трети цикъл на управление и ПУРН за втори цикъл на управление, които ще са с период на действие 2022 – 2027 г. Информацията и документите ще бъдат периодично публикувани, и публично достъпни на интернет страницата на БДДР: [www.bd-dunav.org](http://www.bd-dunav.org), секция „Управление на водите“.

Съгласно § 6 от Преходните и Заключителни разпоредби към Закон за изменение и допълнение на Закона за водите (Обн. ДВ. бр. 20 от 11 Март 2022 г.), Плановете за управление на риска от наводнения за периода 2016 - 2021 г. и Плановете за управление на речните басейни за периода от 2016 - 2021 г. се прилагат до приемането на актуализирани планове по реда на чл. 146о ал. 3 (Нова - ДВ, бр. 20 от 2022 г., в сила от



5800 гр. Плевен, ул. „Чаталджа“ №60  
тел.: +359 64 88 51 00  
e-mail: [dunavbd@bDDR.bg](mailto:dunavbd@bDDR.bg), web: [www.bd-dunav.bg](http://www.bd-dunav.bg)





01.01.2022 г.) и чл. 159 ал. 3 (Нова - ДВ, бр. 20 от 2022 г., в сила от 01.01.2022 г.) от Закона за водите.

В тази връзка настоящото становище за допустимост се издава спрямо следните планове за управление в ДРБУ:

- План за управление на речните басейни (ПУРБ) 2016 – 2021 г., приет с Решение №1110/29.12.2016 г. на Министерски съвет ;
- План за управление на риска от наводнения (ПУРН) 2016 – 2021, приет с Решение №1104/29.12.2016 г. на Министерски съвет.

Съгласно представената информация:

*Предвидените в ИП неотложни аварийни действия за премахване на паднали дървета и осигуряване на проводимостта на р. Искър са в землищата на столичните райони „Искър“, „Младост“ и „Панчарево“. Идентификаторите на имотите са описани в Списък на установените паднали и с опасност да паднат дървета в коритото на р. Искър, за всеки един от районите. Списъкът е неразделна част от Констативен протокол №СОА22-КП71-751/12.09.2022г.*

*Общия брой установени паднали и опасно наклонени дървета, дънери и саморасла растителност е в рамките на 100бр. Зоната за неотложни аварийни действия обхваща речното корито и прилежащите брегове. Не се предвижда изменение на трасето на реката и удълбочаване на дъното. Ще бъдат отстранени паднали и опасно наклонени дървета, дънери и саморасла растителност и едри и дребно габаритни битови и строителни отпадъци и автомобилни гуми. Отстранените отпадъци ще се извозват до депо. Отстранения дървен материал се предвижда да се предаде безвъзмездно на кметовете, съгласно чл. 140, ал. 7 от ЗВ.*

1.1. Допустимост на ИП спрямо мерките за постигане добро състояние на водите, определени в ПУРБ в Дунавски район

1.1.1. Съгласно действащия към момента ПУРБ 2016-2021 г., ИП попада в следните повърхностни и подземни водни тела, както и зони за защита на водите:

Предвид представената информация (описана в т. 1 от настоящото становище), реализирането на предвидените в ИП дейности не касае подземни водни тела, а касае единствено повърхностен воден обект (р. Искър).

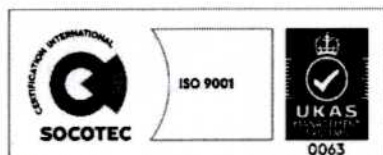
1.1.1.1. Водосбор на повърхностно водно тяло

Поречие	Код на повърхностното водно тяло	Географско описание на повърхностното водно тяло	СМВТ/ИВТ	Екологично състояние/потенциал	Химично състояние
Искър	BG11S135R1726	р. Искър след язовир Панчарево, до вливане на р. Владайска		умерено	добро

\*Забележка: СМВТ – силномодифицирано ВТ; ИВТ – изкуствено ВТ. За СМВТ и ИВТ се определя екологичен потенциал.

Поставените цели за повърхностното водно тяло до 2021 г са: „Постигане на СКОС на N-NH4 ,Al и МЗБ за добро екологично състояние до 2021г. Предотвратяване влошаване на екологичното състояние/по останалите елементи за качество. Предотвратяване на замърсяването и запазване на добро химично състояние“.

Съгласно представената информация, ИП предвижда почистване на горепосочения речен участък от паднали и опасно наклонени дървета, дънери и саморасла растителност и едри и дребно габаритни битови и строителни отпадъци и автомобилни гуми. ИП ще се реализира извън границите на урбанизираната територия, с





цел поддържане на проводимостта на р. Искър.

Въздействието върху водния обект ще бъде краткотрайно, в ограничен участък и не се очаква да окаже пряко влияние върху химичното и екологичното състояние на водното тяло. За предотвратяване и смекчаване на потенциални неблагоприятни въздействия от реализирането на ИП се предвиждат описаните по-долу мерки и нормативни изисквания (в т. ч. забрани и ограничения).

#### 1.1.1.2. Подземни водни тела

Код на ПВТ	Име на ПВТ	Химично състояние	Количествено състояние
BG1G00000NQ030	Порови води в Неоген-Кватернера - Софийска долина	Лошо (поради показатели с отклонения от СКОС – Fe и Mn)	Добро

В ПУРБ 2016-2021 г. на ДРБУ за ПВТ с код BG1G00000NQ030 е обосновано изключение от постигане на добро състояние на основание чл. 156в от Закона за водите, удължаване на срока за постигане на целите до 2027 г. Поставените им цели до 2021 г. са: „1. Запазване на добро количествено състояние; 2. Предотвратяване на влошаването на химичното състояние“.

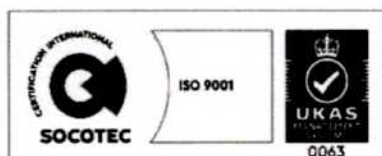
В ИП няма посочени дейности свързани с водоземане и/или ползване на подземен воден обект, както и няма посочени дейности, който биха могли да доведат до замърсяване на подземните води. Реализирането на ИП не следва да доведе до влошаване на екологичното и химичното състояние на повърхностното водно тяло и непостигане на поставените екологични цели при спазване на мерките посочени в т. 1.1.2 на настоящото становище.

#### 1.1.1.3. Зони за защита на водите, съгласно чл. 119а, ал. 1 от ЗВ

Зони за защита на водите	Вид на зоната	ИП не попада/попада (име, код) в зона за защита
чл. 119а, ал. 1, т. 1 от ЗВ	Зона за защита на питейните води от повърхностни водни тела	Не попада
	Зона за защита на питейните води от подземни водни тела	Попада (всички подземни водни тела)
чл. 119а, ал. 1, т. 2 от ЗВ	Зона за отдих и водни спортове	Не попада
чл. 119а, ал. 1, т. 3 от ЗВ	Чувствителна зона	Попада, BGCSARI04
	Уязвима зона	Попада
чл. 119а, ал. 1, т. 4 от ЗВ	Зона за стопански ценни видове риби	Не попада
чл. 119а, ал. 1, т. 5 от ЗВ	Защитени територии	Не попада
	Зона за местообитания	Не попада
	Зона за птици	Не попада

#### 1.1.1.4. Санитарно-охранителни зони, съгласно чл. 119, ал. 4, т. 2 от ЗВ и буферни зони около водоземните съоръжения/системи, в случаите когато не са определени СОЗ

Съгласно наличната в БДДР информация, към настоящия момент, теренът предвиден за реализиране на ИП не попада в границите на санитарно-охранителни зони (СОЗ), определени по реда на *Наредба № 3 от 16 октомври 2000 г. за условията и реда за проучване, проектиране, утвърждаване и експлоатация на санитарно-охранителните зони около водоизточниците и съоръженията за питейно-битово водоснабдяване и около водоизточниците на минерални води, използвани за лечебни, профилактични, питейни и хигиенни нужди (Наредба № 3).*





Теренът предвиден за реализиране на ИП не попада в буферна зона (с радиус 1 000 м) около водоземни съоръжения за питейно-битово водоснабдяване без определени СОЗ, за които е необходимо спазване на ограничения съгласно Приложение 1 към Национален каталог от мерки към ПУРБ. ([http://www5.moew.government.bg/?wpfb\\_dl=17375](http://www5.moew.government.bg/?wpfb_dl=17375)):

1.1.2. Мерки, заложи в ПУРБ 2016 – 2021 г., които следва да се вземат предвид при реализиране на ИП

А. Забрани и ограничения

Код на мярката	Наименование на мярката	Действия за изпълнение на мярката	Код на действие
HY_1	Възстановяване и защита на речните брегове и речното корито от ерозия	8. Забрана за сечи на естествена крайбрежна растителност	HY_1_8
DP_2	Намаляване на дифузното замърсяване от промишлени дейности	8. Забрана на миенето и обслужването на транспортни средства и техника в крайбрежните заливаеми ивици и принадлежащите земи на водохранилищата	DP_2_8
HY_7	Подобряване на хидроморфологичното състояние на реките	5. Забрана за нарушаването на естественото състояние на леглата, бреговете на реките и крайбрежните заливаеми ивици, с изключение на дейности за удълбочаване на фарватера и коригиране на речното корито за осигуряване/подобряване на безопасно корабоплаване в общия българо-румънски участък на р. Дунав и при дейности за защита от наводнения, както и други дейности съобразени с действащото законодателство	HY_7_5

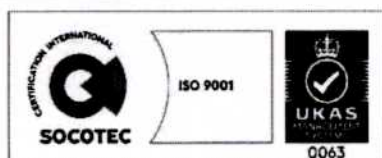
Дейностите по премахване на израснали във водното течение дървета, дънери, храсти и всички паднали или с опасност да паднат дървета (установени в съответствие с разпоредбата на чл. 140, ал. 3, т. 2 от Закона за водите) не попадат под забраните на мярка с код HY\_1, код на действие HY\_1\_8 и на мярка с код HY\_7, код на действие HY\_7\_5 и са допустими спрямо ПУРБ.

Б. Други мерки

Код на мярката	Наименование на мярката	Действия за изпълнение на мярката	Код на действие
HY_1	Възстановяване и защита на речните брегове и речното корито от ерозия	1. Защита на речните брегове от ерозия и свързаните с тях свлачищни процеси	HY_1_1

При реализирането на ИП следва да се имат предвид и приложимите мерки съгласно Становище по Екологична оценка № 7-3/2016 г. на проекта на ПУРБ към ПУРБ 2016 – 2021 г. в ДРБУ.

**Заклучение:** Предвид всичко изложено по-горе, реализирането на ИП „Извършване на неотложни аварийни действия за премахване на паднали дървета и осигуряване на проводимостта на р. Искър в участъка от края на 500 метровия участък под язовирната стена на яз. „Панчарево“ до началото на корекцията при „Летище София“ ЕАД“ е допустимо спрямо целите за опазване на околната среда,





заложен в ПУРБ 2016 – 2021 г., при спазване на мерките посочени в т. 1.1.2. от настоящото становище.

## 1.2. Допустимост на ИП спрямо ПУРН в Дунавски район

Участъкът в който ще се реализира ИП попада в границите на заливане на РЗПРН с код BG1\_APSFR\_IS\_041, съгласно действащия към момента ПУРН 2016 – 2021 г, както и в РЗПРН от ПУРН 2022 – 2026, утвърдени със Заповед РД-804/10.08.2021 г. на Министъра на околната среда и водите.

В ПУРН 2016 – 2021 г. няма предвидени конкретни забрани, ограничения и мерки, касаещи реализирането на дейности в разглежданите участъци.

В Общите мерки към Програмата от мерки в ПУРН 2016 – 2021 г. в Дунавски район относими към предвидените в ИП дейности е заложена мярка с код PRE16-REAC17, име „Почистване на речни участъци и дерета за осигуряване преминаване на висока вълна“ с описание „Премахване на препятствията за свободното преминаване на водите чрез почистване на участъци от речните корита и дерета от дървета и храсти, падащи дървета, дънери, битови и строителни отпадъци и други натрупвания.“.

При реализирането на ИП е необходимо да се имат предвид и приложимите мерки съгласно Становище по Екологична оценка № 1-1/2016г. на проекта на ПУРН (Приложение № 16 и Приложение № 17 към ПУРН 2016 – 2021 г. в ДРБУ), в т. ч.:

— „При прилагане на мерките, свързани със строителство, да не се допуска замърсяването на речните легла със строителни материали и гориво-смазочни материали от строителната техника.“

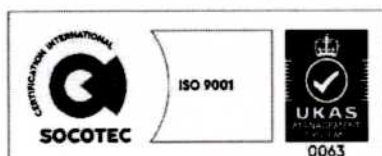
— „Изпълнението на мерки за отстранявания на затлачвания на речното корито и почистване на речни участъци и дерета за осигуряване преминаване на висока вълна: да се осъществява само в коритата на реките, без да се засягат крайречната и естествената островна растителност; да се прилагат извън размножителния период на водозависимите видове; да се прилага при доказана необходимост по надлежния ред.“

**Заклучение:** Предвид всичко изложено по-горе, реализирането на ИП „Извършване на неотложни аварийни действия за премахване на паднали дървета и осигуряване на проводимостта на р. Искър в участъка от края на 500 метровия участък под язовирната стена на яз. „Панчарево“ до началото на корекцията при „Летище София“ ЕАД“ е допустимо спрямо ПУРН 2016 – 2021 г. Предвидените дейности не са в противоречие с мерките в Програмата от мерки за намаляване на риска от наводнения.

**2. Забрани и ограничения, предвидени в Закона за водите, по отношение на този вид инвестиционни предложения и/или въздействия в резултат от реализирането им.**

Предвидените в ИП дейности е необходимо да се извършват в съответствие с изискванията на Закона за водите (ЗВ) и подзаконовите нормативни актове, в т. ч. *Наредбата за ползването на повърхностните води.*

Използването на водите и водните обекти се осъществява при условията и по реда на Глава трета от ЗВ (в т. ч. разпоредбите на чл. 46, при не нарушаване на обществените интереси и придобитите права (съгласно чл. 49 от същия закон). Съгласно разпоредбите на чл. 49, ал. 1, т. 3 и т. 4 от ЗВ, по смисъла на този закон обществени интереси се нарушават, когато в резултат на водоземане или ползване се създава опасност в т. ч. от





нарушаване условията на плановете за управление на речния басейн и негативни въздействия върху бреговете, върху съоръженията, върху качеството на водите и върху защитени територии или при разхищението на води.

С цел опазване на водите и водните обекти е необходимо да се спазват изискванията на Глава осма от ЗВ (в т. ч. забраните на чл. 118а, чл. 118ж, чл. 118з и чл. 134).

С цел защита от вредното въздействие на водите е необходимо да се спазват изискванията на Глава девета от ЗВ (в т. ч. забраните и разпоредбите на чл. 138, чл. 140 и чл. 143).

Съгласно разпоредбите на чл. 143, т. 1 от ЗВ, за защита от вредното въздействие на водите се забранява нарушаването на естественото състояние на леглата, бреговете на реките и крайбрежните заливаеми ивици.

При реализиране на ИП следва да се вземат предвид следните нормативни изисквания:

— Съгласно разпоредбите на чл. 140, ал. 3 от ЗВ, дейностите по чл. 138, ал. 4, т. 5, чието осъществяване се осигурява от областните управители и кметовете съгласно ал. 4, 5 и 6, се финансират и от Междуведомствената комисия за възстановяване и подпомагане към Министерския съвет, при условие че са включени в Годишния план за изпълнение на Националната програма за намаляване на риска от бедствия, и включват, в т. ч. премахване на израсналите във водното течение дървета, дънери, храсти и всички паднали или с опасност да паднат дървета; опазване на бреговете на реките от ерозия, укрепване на бреговете и защита на крайбрежната растителност.

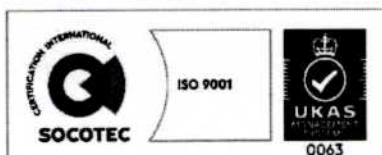
— Съгласно разпоредбите на чл. 58, ал. 1-3 от ЗВ, разрешително не се изисква, а е необходимо само 30-дневно предварително писмено уведомяване на басейновата дирекция за дейностите в т. ч.: за поддържане проводимостта на некоригирани речни легла извън границите на населените места с цел почистване от храсти, дървесна растителност, битови и строителни отпадъци, когато не се нарушава естественото състояние на бреговете и дъното на реката и когато не попада в зони по чл. 119а, ал. 1, т. 5. Представя се справка за планираните дейности и ако директорът на басейновата дирекция прецени, че планираната дейност не отговаря на изискванията на ал. 1, той уведомява собственика в рамките на срока по ал. 1 за необходимостта от издаване на разрешително.

— Процедирането с отстранения от речното легло дървен материал е необходимо да се осъществи в съответствие с разпоредбите на чл. 140, ал. 9 – ал. 12 от ЗВ.

— При засягане на съществуващи съоръжения от изградена инфраструктура, например пътища или мостове, е необходимо предварително съгласуване на дейностите, които ще се извършват в обхвата (сервитута) на съоръжението, със собственика на същото.

Потенциалните въздействия в резултат от реализирането от ИП са описани и взети предвид при направените заключения за допустимостта на ИП в т. 1 от настоящето становище.

**3. Информация за съществуващи или разрешени въздействия върху водното тяло в района, които трябва да бъдат взети предвид при последваща процедура по глава шест от ЗООС.**





Съгласно наличната в БДДР информация, към настоящия момент, в близост до посочените участъци, в които ще се почиства дървесна и храстова растителност, няма съществуващи или разрешени въздействия върху повърхностното водно тяло.

Актуална информация за съществуващи или разрешени въздействия е налична в Регистри на издадените разрешителни, публикуван на интернет страницата на Басейнова дирекция „Дунавски район“ – <http://www.bd-dunav.org/content/registri/razreshitelni-i-resheniia/>.

**4. Информацията за свободните водни ресурси в частта от подземно водно тяло, от което се предвижда водовземане (чрез съществуващи или чрез нови съоръжения), опасността от замърсяване на подземните води в процеса на изграждане на нови тръбни (сондажни) кладенци и изисквания за предотвратяване на замърсяването.**

Не е предмет на ИП.

**5. Мотивирана оценка за значителното въздействие върху водите и водните екосистеми.**

Предвид всичко изложено по-горе, реализирането на предвидените в ИП „Извършване на неотложни аварийни действия за премахване на паднали дървета и осигуряване на проводимостта на р. Искър в участъка от края на 500 метровия участък под язовирната стена на яз. „Панчарево“ до началото на корекцията при „Летице София“ ЕАД“ дейности по премахване на израснали във водното течение дървета, дънери, храсти и всички паднали или с опасност да паднат дървета (установени в съответствие с разпоредбата на чл. 140, ал. 3, т. 2 от Закона за водите не се очаква да окаже значително въздействие върху водите и водните екосистеми и е **допустимо** спрямо ПУРБ 2016 – 2021 г. и ПУРН 2016 – 2021 г., при спазване на мерките посочени в т. 1.1.2. (в т. ч. мярка с код DP\_2, код на действие DP\_2\_8,) и нормативните изисквания, забрани и ограничения, посочени в т. 2. от настоящото становище (в т. ч. разпоредбите на чл. 140, чл. 143 от ЗВ).

ИП е в изпълнение на предписания, съгласно Констативен протокол №СОА22-КП71-751/12.09.2022г. от извършен оглед, във връзка с писмо изх. № 4606/11.05.2022г. на РИОСВ София в който е взел участие и представител на БДДР.

*Настоящото становище не отменя задълженията на Възложителя на ИП за изпълнение на изискванията на Закона за водите и другите закони и подзаконови нормативни актове в Република България и не може да служи като основание за отпадане на отговорността по спазване на действащата нормативна уредба.*

С уважение,

**ИНЖ. РУМЕЛИЯ ПЕТРОВА**

Директор на Басейнова дирекция „Дунавски район“



За Директор: Р. Маринчев  
Директор на Дирекция: "Контрол"  
Заповед за заместване:  
№ 44/20.06.2023 г.

